

INFORME DE MONITOREO DE MEDIOS*

Fecha: 22/07/2022

Semana N° 29

Coordinación de Vigilancia Epidemiológica

*Vigilancia basada en eventos de interés epidemiológico mediante el monitoreo de medios abiertos de comunicación locales y nacionales.

Reporte de eventos:

Amenaza	Tema	Medio	Fecha	Resumen	Liga	Prioridad
Biológico	Morelos y el paso de droga	El Sol de Cuernavaca	21 julio 2022	Al encontrarse la entidad entre los seis estados más violentos del país, el gobernador de Morelos, Cuauhtémoc Blanco Bravo , confirmó que la entidad es utilizada para paso de droga, lo que provoca un incremento de hechos violentos; asimismo, dijo, existen tres jefes criminales que generan violencia; sin embargo, señaló, "se les va a capturar pronto".	https://www.elsoldecuernavaca.com.mx/policiaca/morelos-es-el-paso-de-la-droga-cuauhtemoc-blanco-8627608.html	Bajo
Biológico	Paran actividades en empresas por Covid-19	El Sol de Cuernavaca	21 julio 2022	Indicó que hasta el momento no les han reportado empresas que no estén adoptando medidas o que estén poniendo en riesgo a sus trabajadores, pero de ser así llamó a los trabajadores a reportarlo al Instituto Mexicano del Seguro Social (IMSS) y en la delegación de la Secretaría del Trabajo Federal , o en su caso a la Dirección de Inspección a su cargo para remitirlos ante las autoridades competentes.	https://www.elsoldecuernavaca.com.mx/finanzas/empresarios-paran-parcialmente-por-quinta-ola-de-covid-19-8627077.html	Bajo
Biológico	Contagios Covid-19 van en aumento	El Sol de Cuernavaca	21 julio 2022	La funcionaria estatal dijo que de este número se encuentran quienes han presentado síntomas y han hecho valer el permiso que otorga el Instituto Mexicano del Seguro Social (IMSS) , denominado COVID 4.0, el cual les permite ausentarse de sus labores hasta por cinco días sin previa prueba.	https://www.elsoldecuernavaca.com.mx/local/contagios-por-covid-van-en-aumento-en-el-gobierno-del-estado-8627874.html	Bajo
Biológico	Contagios Covid-19 van en aumento	La Unión	22 julio 2022	La Secretaría de Salud informó este jueves en un comunicado que a la fecha en Morelos se han estudiado 327 mil 913 personas, de las cuales se han confirmado 77 mil 197 con coronavirus covid-19; 2 mil 149 están activas y se han registrado 5 mil 309 defunciones.	https://www.launion.com.mx/morelos/avances/noticias/210216-en-morelos-77-197-casos-confirmados-acumulados-de-covid-19-y-5-309-decesos.html	Bajo



<http://ssm.gob.mx>



Servicios de Salud Morelos



@MorelosSalud

Callejón Borda N°3 Col. Centro C.P. 62000
Teléfono (777) 312 62 31 / 314 33 36 ext. 222

**Calle Gómez Azcárate No. 205, Col. Lomas de la Selva
C.P. 62270, Cuernavaca, Morelos. Tel.: 777 102 25 56**

INFORME DE RIESGOS METEOROLÓGICOS

Fecha: 22/07/2022

Semana N° 29

Coordinación de Vigilancia Epidemiológica

Fuente: Servicio Meteorológico Nacional de México, CONAGUA.

SE PRONOSTICAN LLUVIAS INTENSAS EN SONORA, SINALOA, CHIHUAHUA, NAYARIT Y JALISCO, ADEMÁS DE VIENTOS FUERTES EN EL NOROESTE Y NORESTE DEL PAÍS

Para hoy, el **monzón mexicano** sobre el noroeste del país, interaccionará con **inestabilidad atmosférica superior**, propiciará lluvias puntuales intensas que podrían originar incremento en los niveles de ríos y arroyos, inundaciones y deslaves en zonas bajas de Sonora, Chihuahua y Sinaloa, además de rachas de viento de 60 a 70 km/h en Sonora. La **onda tropical Núm. 14** se desplazará al sur de las costas de Jalisco e interaccionará con un **canal de baja presión** que se prolongará desde el norte de Baja California hasta el occidente del país, propiciará lluvias puntuales fuertes a muy fuertes, con lluvias puntuales intensas que *podrían originar incremento en los niveles de ríos y arroyos, deslaves e inundaciones en zonas bajas* de Nayarit y Jalisco. Por otro lado, la **onda tropical Núm. 15** al sur de la Península de Yucatán, asociado a un **canal de baja presión** sobre dicha península y sureste del país, propiciarán lluvias puntuales muy fuertes en Guerrero y Oaxaca y puntuales fuertes en la Península de Yucatán. Finalmente, un **sistema anticiclónico** mantendrá el ambiente vespertino caluroso a muy caluroso en el noroeste, norte y noreste de la República Mexicana, con temperaturas máximas por arriba de los 45 °C en Baja California y Sonora.

Las lluvias se acompañarán de descargas eléctricas, vientos fuertes y probable caída de granizo. Asimismo, podrían ocasionar incremento en los niveles de ríos y arroyos, deslaves e inundaciones.

intervalo de chubascos (5-25mm):

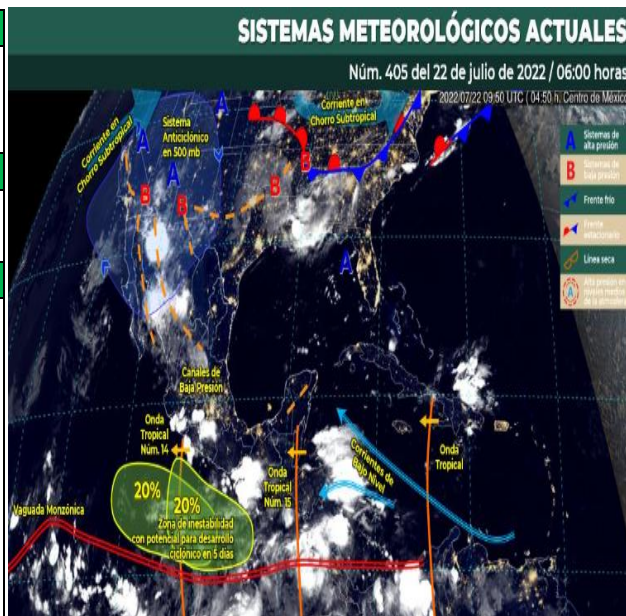
Tamaulipas, San Luis Potosí, Guanajuato, Querétaro, Hidalgo, Tlaxcala, Ciudad de México, **Morelos**, Puebla, Veracruz y Tabasco.

Temperaturas Máximas de 30-35 °C:

Jalisco, Michoacán, Colima, Guerrero, Oaxaca, **Morelos**, Puebla, Hidalgo, Querétaro, Guanajuato y Aguascalientes.

Pronostico en región Mesa Central:

Cielo medio nublado por la mañana, con bancos de niebla al amanecer en zonas serranas. **Ambiente matutino fresco y frío en zonas altas de Morelos**, Tlaxcala, Puebla e Hidalgo. Por la tarde, **cielo nublado con lluvias y chubascos acompañados de descargas eléctricas en** Guanajuato, Querétaro, Hidalgo, Tlaxcala, **Morelos** y Puebla. **Ambiente vespertino cálido a caluroso en zonas de Morelos**, Puebla, Hidalgo, Querétaro y Guanajuato. Viento del este y noreste de 10 a 25 km/h en la región, con rachas de 50 a 60 km/h en Guanajuato.



<http://ssm.gob.mx>



Servicios de Salud Morelos



@MorelosSalud

Callejón Borda N°3 Col. Centro C.P. 62000
Teléfono (777) 312 62 31 / 314 33 36 ext. 222

**Calle Gómez Azcárate No. 205, Col. Lomas de la Selva
C.P. 62270, Cuernavaca, Morelos. Tel.: 777 102 25 56**

INFORME DE MONITOREO VOLCÁNICO Y SISMOLÓGICO

Fecha: 22/07/2022

Semana N° 29

Coordinación de Vigilancia Epidemiológica

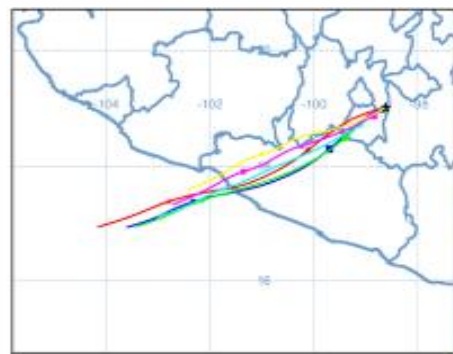
Fuente: Servicio Sismológico Nacional, UNAM. / Centro nacional de Prevención de Desastres (CENAPRED)-SEGOB, SENEAM-SCT y NOAA.


En las últimas 24 horas, mediante los sistemas de **monitoreo del volcán Popocatepetl**, se detectaron **31 exhalaciones de baja intensidad, acompañadas de vapor de agua y gases volcánicos, en ocasiones acompañadas de ceniza**. Adicionalmente, se registraron **seis minutos de tremor de baja amplitud**. Durante la mañana y al momento de este reporte **se ha observado la emisión continua de vapor de agua y gas que se dispersa en dirección oeste**.

NIVEL DE ALERTA	SEMAFORO	AMARILLO-FASE 2	RECOMENDACIONES PARA LA FASE AMARILLO FASE 2
	<p>El volcán presenta incremento en su actividad, con explosiones esporádicas:</p> <ul style="list-style-type: none">● Pluma continua de vapor de agua y gas.● Caída de ceniza leves a moderadas en poblaciones cercanas.● Lanzamiento de fragmentos incandescentes y posibilidad de flujos piroclásticos de corto alcance asociado a las explosiones.● Crecimiento y destrucción de domos de lava.● Flujos de lodo o escombros de corto alcance.		<p>1. Continuar con el radio de seguridad de 12 km, por lo que la permanencia en esa área no está permitida.</p> <p>2. Controlar el tránsito entre Santiago Xalitintla y San Pedro Nexapa, vía Paso de Cortés.</p> <p>3. A las autoridades de Protección Civil, mantener sus procedimientos preventivos, de acuerdo con sus planes operativos.</p> <p>4. A la población se le recomienda eleva la atención a los avisos de las autoridades de su localidad y se exhorta a no acercarse al volcán, y mucho menos al cráter.</p> <p>5. Mantenerse fuera de cañadas ante posibles flujos de lodo, principalmente en temporada de lluvias.</p>

PRONOSTICO DE CAIDA DE CENIZA

En caso de una exhalación de ceniza volcánica, **el pronóstico de trayectoria hacia el oeste-suroeste**, (simulando exhalación cada hora en las próximas 6 horas) a su paso por la zona sureste y suroeste del Estado de México; **zona noreste, norte, oeste y suroeste del estado de Morelos**; zona norte, noroeste y oeste del estado de Guerrero y algunas sobre el Océano Pacífico, **para las primeras 12 horas de pronóstico**, (14:00 a las 02:00 hora local). Posteriormente para las últimas 12 horas de pronóstico, (02:00 a las 14:00 hora local del día siguiente), las trayectorias continuarán sobre la zona suroeste del Estado de México; zona noroeste y oeste del estado de Guerrero y sobre el Océano Pacífico en donde concluirían.



SISMOS	<p>Se registró sismo de magnitud de 4.3 grados Richter, a las 05:49:43 hrs con localización del epicentro a 173 km al norte de Guerrero Negro, Baja California Sur.</p> <p>NO PERCIBIDO EN EL ESTADO DE MORELOS.</p>	 <p>Último sismo</p>
	<p>REPORTE DE DAÑOS A LA POBLACION</p> <p>PROTECCIÓN CIVIL</p> <p>Sin reporte de daños a la población ni a la infraestructura en salud.</p>	



<http://ssm.gob.mx>



Servicios de Salud Morelos



@MorelosSalud

Callejón Borda N°3 Col. Centro C.P. 62000
Teléfono (777) 312 62 31 / 314 33 36 ext. 222

**Calle Gómez Azcárate No. 205, Col. Lomas de la Selva
C.P. 62270, Cuernavaca, Morelos. Tel.: 777 102 25 56**

INFORME DE MONITOREO DE TEMPERATURAS Y CALIDAD DEL AIRE

Fecha: 22/07/2022

Semana N° 29

Coordinación de Vigilancia Epidemiológica

Fuente: Comisión Estatal de Agua (CEAGUA)



PRONOSTICO DE TEMPERATURAS POR MUNICIPIO

Municipio	Min.	Max.	Municipio	Min.	Max.
Amacuzac	17°	33°	Tepalcingo	18°	31°
Cuautla	15°	28°	Ayala	18°	32°
Jiutepec	16°	30°	Huitzilac	08°	21°
Temixco	16°	34°	Tepoztlán	16°	30°
Tlaltizapan	19°	33°	Zacualpan	12°	25°
Axochiapan	19°	31°	Tlalquitenango	20°	36°
Cuernavaca	13°	27°	Puente de Ixtla	19°	33°
Jojutla	20°	35°			

TEMPERATURAS MÁXIMAS Y MÍNIMAS, ULTIMAS 24 HRS

Mínimas

Huitzilac 08° 21°

Tetela del Volcán 11° 23°

Totolapan 13° 25°

Ocuituco 13° 25°

Máximas

Tlaquiltenango 20° 36°

Jojutla 20° 35°

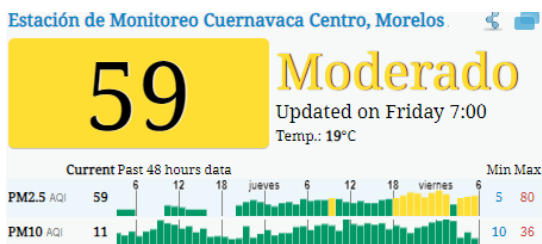
Axochiapan 19° 31°

Zacatepec 20° 32°



CALIDAD DEL AIRE

ÍNDICE AIRE Y SALUD



NIVEL DE RIESGO ASOCIADO

Moderado

Las personas sensibles pueden experimentar síntomas respiratorios (asmáticos), posible agravamiento de enfermedad pulmonar y cardiaca en personas con enfermedad cardiopulmonar y adultos mayores.

RECOMENDACIONES

GRUPOS SENSIBLES

Considera reducir las actividades físicas vigorosas al aire libre.

PARA TODA LA POBLACIÓN

Disfruta las actividades al aire libre.



<http://ssm.gob.mx>



Servicios de Salud Morelos



@MorelosSalud

Callejón Borda N°3 Col. Centro C.P. 62000
Teléfono (777) 312 62 31 / 314 33 36 ext. 222

Calle Gómez Azcárate No. 205, Col. Lomas de la Selva
C.P. 62270, Cuernavaca, Morelos. Tel.: 777 102 25 56

INFORME DE MONITOREO EPIDEMIOLÓGICO

Fecha: 22/07/2022

Semana N° 29

Coordinación de Vigilancia Epidemiológica

Fuente: Jurisdicciones Sanitarias del estado de Morelos.

JURISDICCION SANITARIA I:

☞ SIN EVENTOS EXTRAORDINARIOS.

JURISDICCION SANITARIA II:

☞ SIN EVENTOS EXTRAORDINARIOS.

JURISDICCION SANITARIA III:

☞ SIN EVENTOS EXTRAORDINARIOS.



<http://ssm.gob.mx>



Servicios de Salud Morelos



@MorelosSalud

Callejón Borda N°3 Col. Centro C.P. 62000
Teléfono (777) 312 62 31 / 314 33 36 ext. 222

**Calle Gómez Azcárate No. 205, Col. Lomas de la Selva
C.P. 62270, Cuernavaca, Morelos. Tel.: 777 102 25 56**